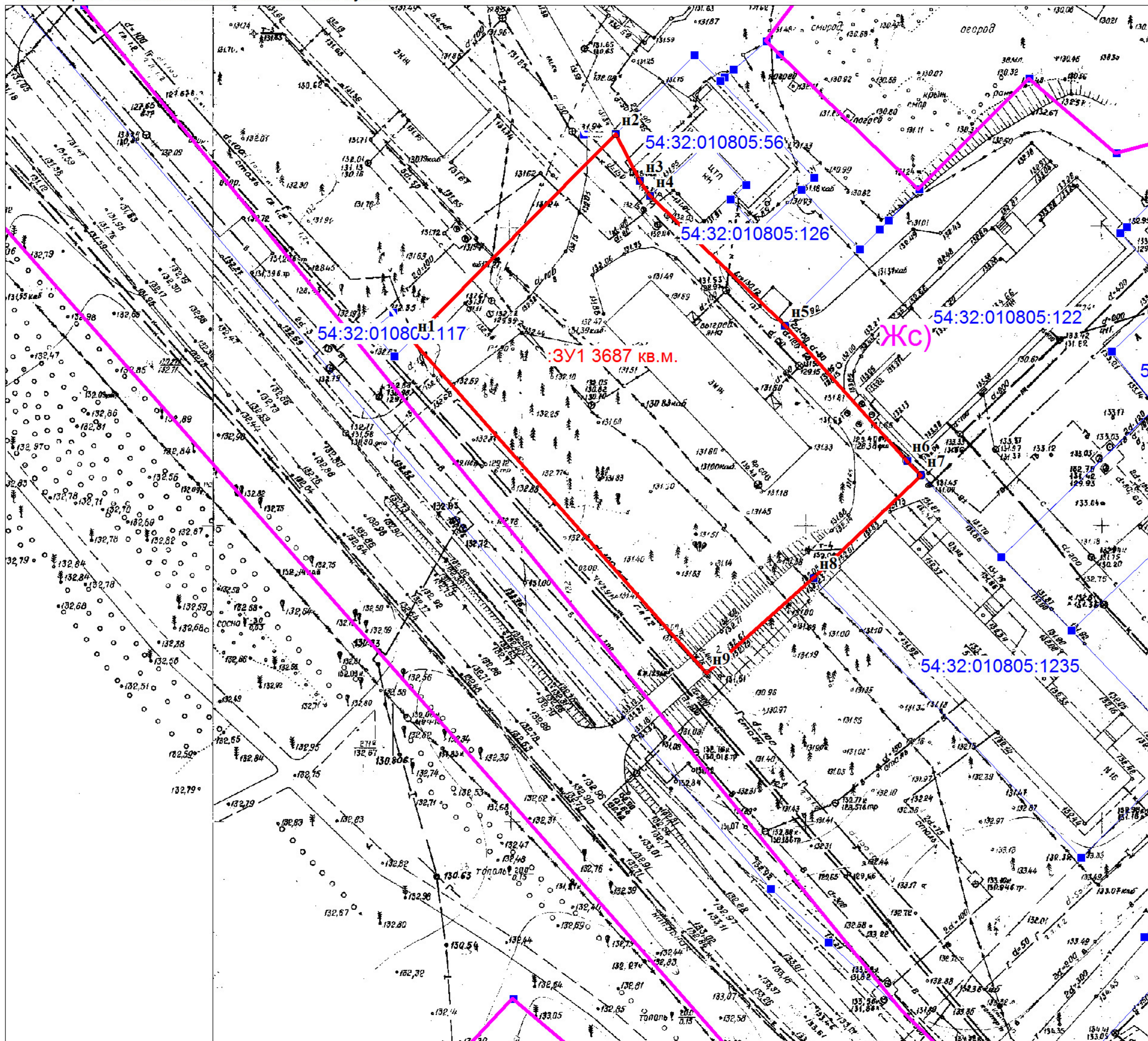


СХЕМА РАСПОЛОЖЕНИЯ ЗЕМЕЛЬНОГО УЧАСТКА
НА КАДАСТРОВОМ ПЛАНЕ ТЕРРИТОРИИ, образуемого
из земель, находящихся в государственной или муниципальной
собственности, расположенного Новосибирская область, город Бердск, ул. Красный Сокол, дом 18



Кадастровый квартал: 54:32:010805

Разрешенное использование: Малоэтажная многоквартирная жилая застройка (2.1.1)

Категория земель: земли населенных пунктов



МАСШТАБ 1:1000

- :ЗУ1 3687 кв.м.** обозначение и площадь земельного участка
-  граница земельного участка
-  границы земельных участков по сведениям ЕГРН

**Список координат характерных точек границ земельного участка
Система координат МСК НСО, зона 4**

Обозначение характерных точек границ	Координаты, м	
	X	Y
н1	459298.90	4207205.78
н2	459333.91	4207240.05
н3	459326.00	4207244.17
н4	459323.49	4207245.95
н5	459301.56	4207268.76
н6	459278.80	4207289.54
н7	459276.43	4207291.87
н8	459258.94	4207273.84
н9	459242.68	4207255.96
н1	459298.90	4207205.78